ДОМ/МЕМ
Добыча. Обогащение. Металлургия
Mining. Enrichment. Metal

Международный форум
«ДОБЫЧА. ОБОГАЩЕНИЕ. МЕТАЛЛУРГИЯ»
Новосибирск, 18-20 марта 2026 г.

ЕДИНЫЙ ФОНД ГЕОЛОГИЧЕСКОЙ ИНФОРМАЦИИ (ЕФГИ)

- **Вопросы и проблемы представления геологической информации о недрах в геологические фонды**
- **Особенности предоставления в пользование геологической информации**
- **Сведения о представлении геологической информации по лицензии**

РОСГЕОЛФОНД

Сорокин О.В.
начальник отдела проверки поступающей геологической информации Управления архива и фондов ФГБУ «Росгеолфонд»

СХЕМА ДВИЖЕНИЯ ГЕОЛОГИЧЕСКОЙ ИНФОРМАЦИИ В ФГИС «ЕФГИ»

РОСГЕОЛФОНД

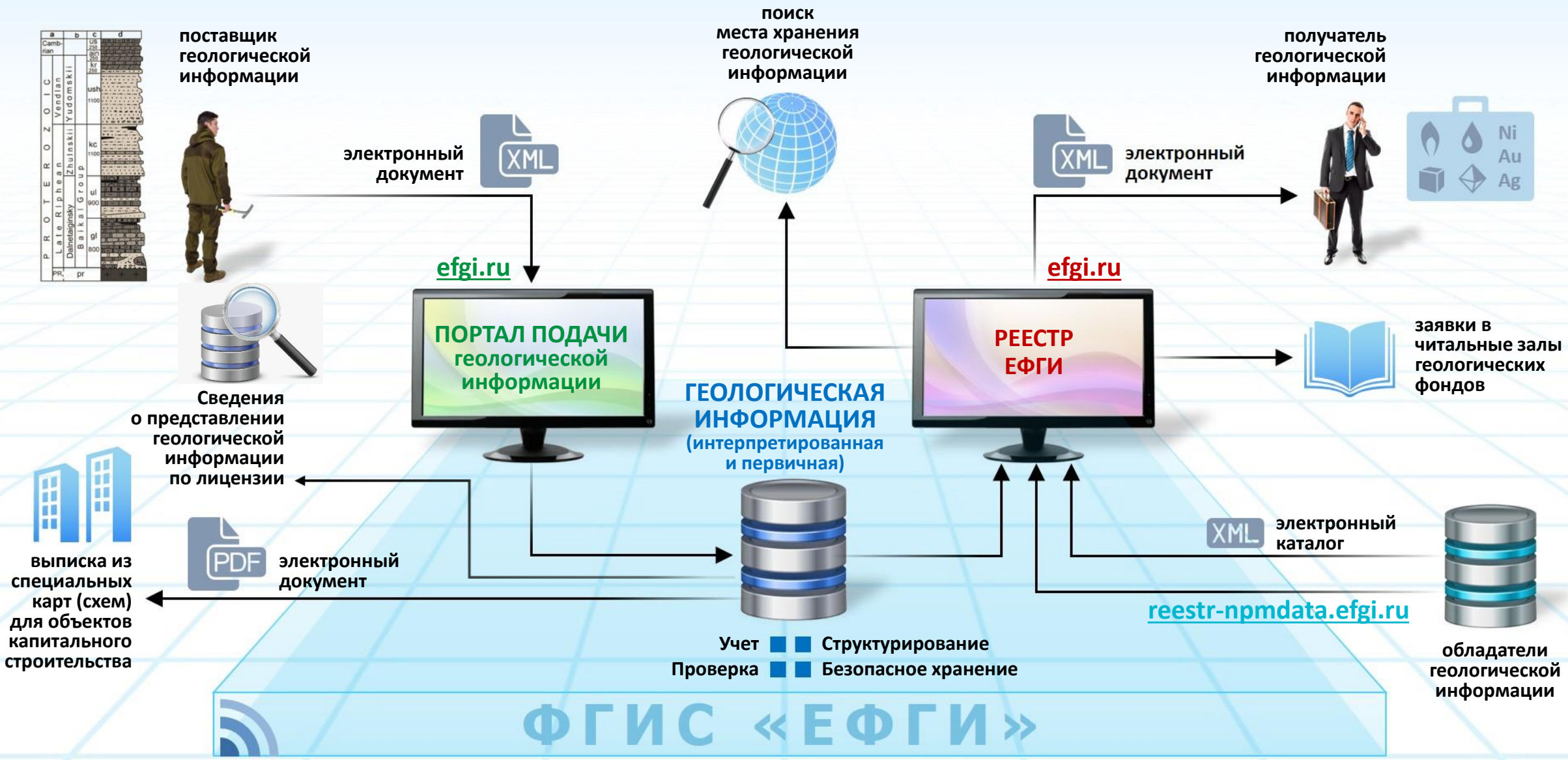

ФГИС «ЕФГИ»

2.0.125

ЕДИНЫЙ ФОНД ГЕОЛОГИЧЕСКОЙ ИНФОРМАЦИИ О НЕДРАХ

Инструкции

Сорокин Олег
ФГБУ "РОСГЕОЛФОНД"

Получение геологической информации

Реестр

Поиск геологической информации и оформление заявок на предоставление в пользование геологической информации

Специальные карты (схемы)

Получение выписок из специальных карт (схем)

Представление геологической информации

Комплекты

Представление комплектов геологической информации о недрах, включающих в себя итоговые отчеты (отчеты о результатах всех видов работ по видам полезных ископаемых и видам пользования недрами по завершении работ в целом, отчеты и материалы, являющиеся объектом государственной экспертизы запасов полезных ископаемых), первичную информацию, данные изученности и паспорта месторождений и проявлений полезных ископаемых

Сведения о представлении геологической информации по лицензии

Автоматически формируемые сведения о задолженностях по представлению геологической информации и/или нарушениях при представлении геологической информации в федеральный фонд геологической информации на основании данных из ФГИС «АСЛН» и ФГИС «ЕФГИ»
ВНИМАНИЕ! Данные сведения носят исключительно справочно-информационный характер, НЕ ЯВЛЯЮТСЯ официальными и юридически значимыми

© 2026 – ФГБУ «Росгеолфонд»

ПОСТАВЩИК ГЕОЛОГИЧЕСКОЙ ИНФОРМАЦИИ В ФГИС «ЕФГИ»

РОСГЕОЛФОНД

НЕДРОПОЛЬЗОВАТЕЛЬ

- **Имеет свой личный кабинет**
- **Сам представляет геологическую информацию или делегирует сервисную компанию**
- **Видит все комплекты геологической информации, которые представлял сам или за него сдавала сервисная компания**
- **Отслеживает и контролирует весь процесс представления геологической информации**

СЕРВИСНАЯ КОМПАНИЯ

- **Имеет свой личный кабинет**
- **Может обслуживать нескольких недропользователей от которых имеет доверенности**
- **Видит информацию, представленную компанией по всем недропользователям**

АВТОРИЗАЦИЯ В ФГИС «ЕФГИ»

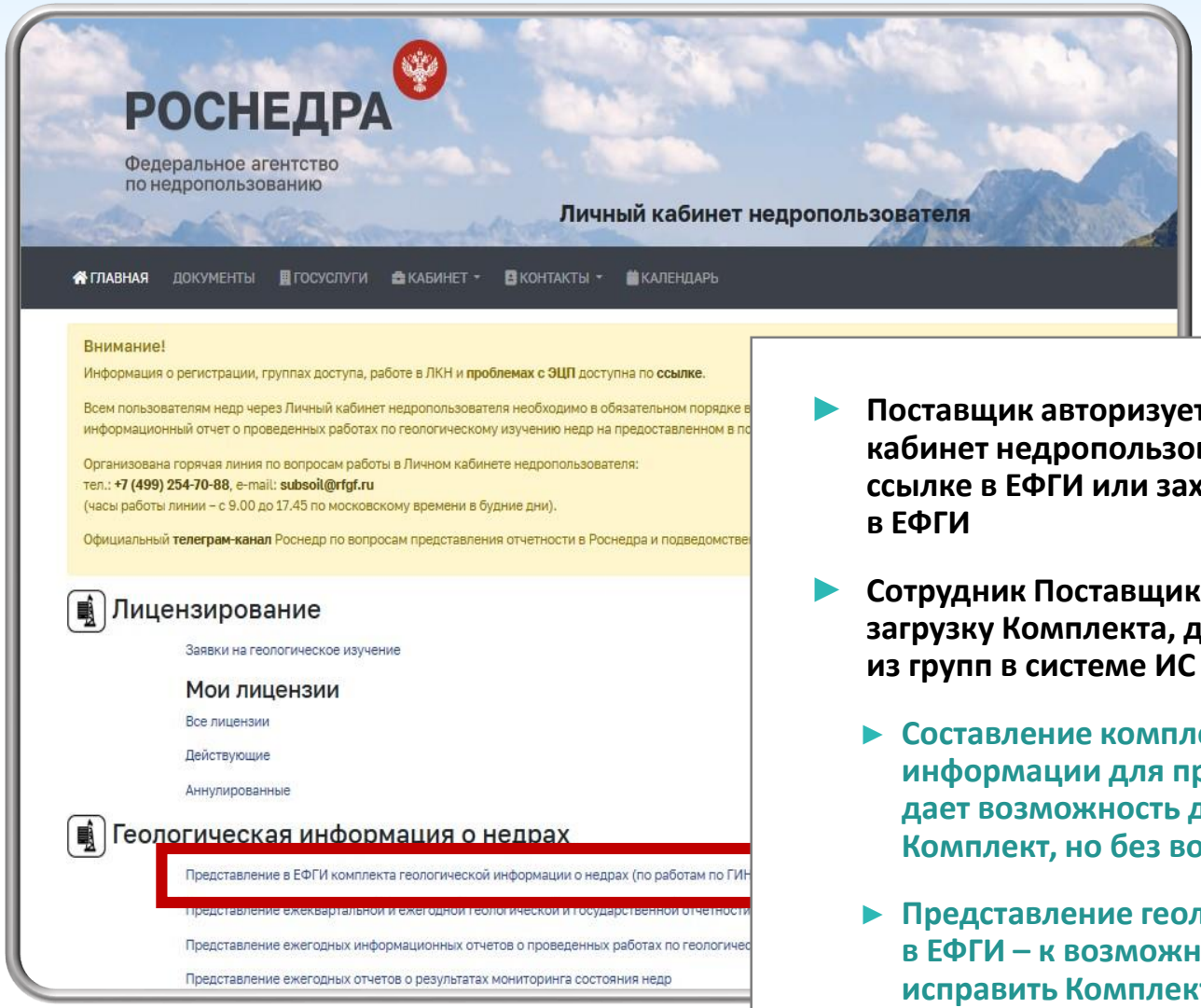

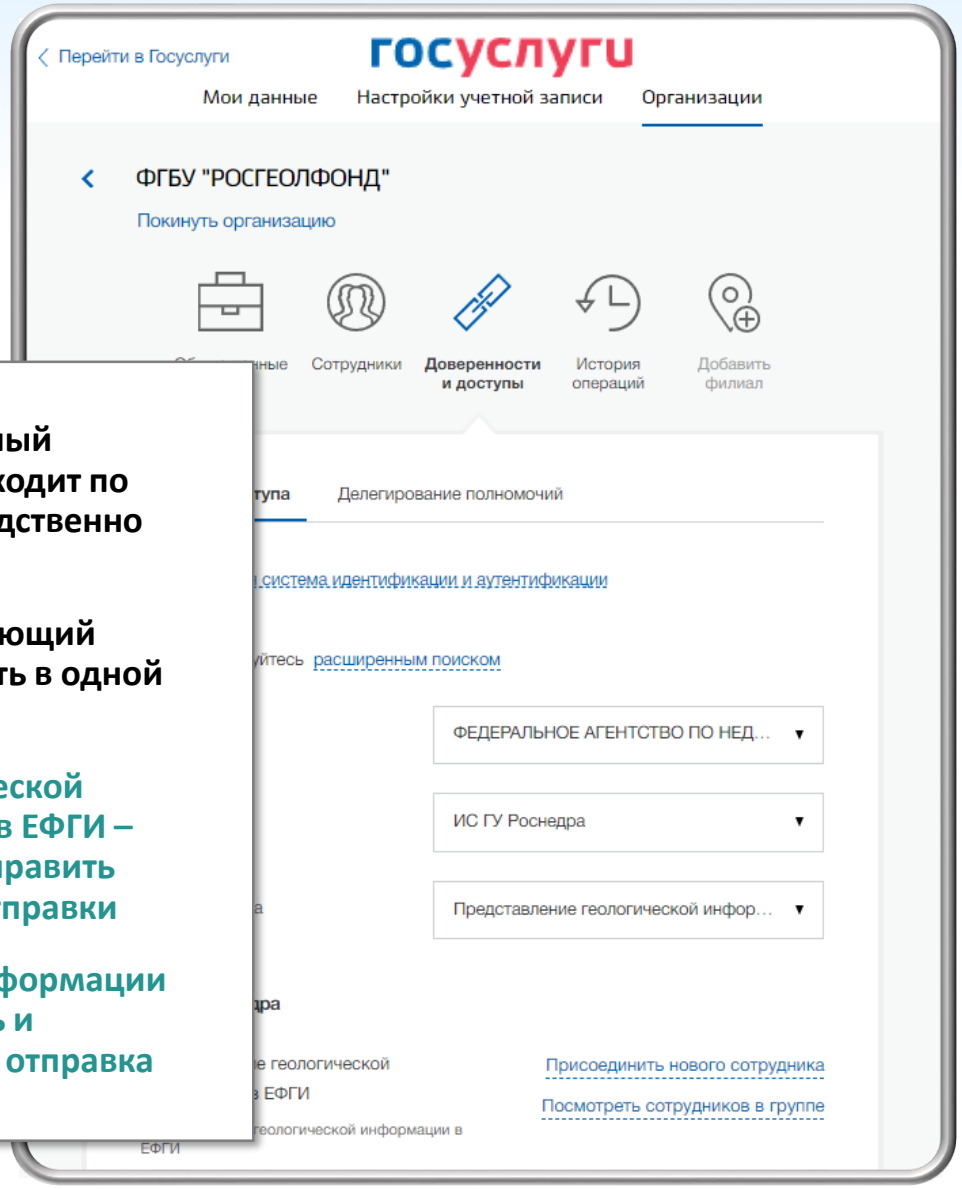

- **Поставщик авторизуется через Личный кабинет недропользователя и переходит по ссылке в ЕФГИ или заходит непосредственно в ЕФГИ**
- **Сотрудник Поставщика, осуществляющий загрузку Комплекта, должен состоять в одной из групп в системе ИС ГУ Роснедра:**
  - **Составление комплекта геологической информации для представления в ЕФГИ – дает возможность добавить и исправить Комплект, но без возможности отправки**
  - **Представление геологической информации в ЕФГИ – к возможности добавить и исправить Комплект добавляется отправка**

ПРЕДСТАВЛЕНИЕ ГЕОЛОГИЧЕСКОЙ ИНФОРМАЦИИ В ФГИС «ЕФГИ»

РОСГЕОЛФОНД

2.0.125

ЕДИНЫЙ ФОНД ГЕОЛОГИЧЕСКОЙ ИНФОРМАЦИИ О НЕДРАХ

Инструкции

Сорокин Олег
ФГБУ "РОСГЕОЛФОНД"

Получение геологической информации

Реестр

Поиск геологической информации и оформление заявок на предоставление в пользование геологической информации

Специальные карты (схемы)

Получение выписок из специальных карт (схем)

Представление геологической информации

Комплекты

Представление комплектов геологической информации о недрах, включающих в себя итоговые отчеты (отчеты о результатах всех видов работ по видам полезных ископаемых и видам пользования недрами по завершении работ в целом, отчеты и материалы, являющиеся объектом государственной экспертизы запасов полезных ископаемых), первичную информацию, данные изученности и паспорта месторождений и проявлений полезных ископаемых

Сведения о представлении геологической информации по лицензии

Автоматически формируемые сведения о задолженностях по представлению геологической информации и/или нарушениях при представлении геологической информации в федеральный фонд геологической информации на основании данных из ФГИС «АСЛН» и ФГИС «ЕФГИ»
ВНИМАНИЕ! Данные сведения носят исключительно справочно-информационный характер, НЕ ЯВЛЯЮТСЯ официальными и юридически значимыми

efgf.ru

© 2026 – ФГБУ «Росгеолфонд»

СОЗДАНИЕ КОМПЛЕКТА ГЕОЛОГИЧЕСКОЙ ИНФОРМАЦИИ В ФГИС «ЕФГИ»

РОСГЕОЛФОНД

2.0.120

ЕДИНЫЙ ФОНД ГЕОЛОГИЧЕСКОЙ ИНФОРМАЦИИ О НЕДРАХ

ПРЕДСТАВЛЕНИЕ ГЕОЛОГИЧЕСКОЙ ИНФОРМАЦИИ

Обратная связь | Инструкции

Захаркин Иван
ФГБУ "РОСГЕОЛФОНД"

Найдено комплектов: 2

№ комплекта	Дата последнего изменения	Государственный регистрационный номер	Номер лицензии	Дата представления	Заказчик	ОГРН (заказ
	дд.мм.гггг			дд.мм.гггг		
7543	19.05.2025			13.05.2025		
4277	09.08.2024			23.07.2024	Федеральное агентство по недропользованию	1047796345

Настройки

Создать комплект

С 1 сентября 2023 г. представление КОМПЛЕКТОВ геологической информации о недрах, включающих в себя **ИТОГОВЫЕ отчёты** (отчёты о результатах всех видов работ по видам полезных ископаемых и видам пользования недрами по завершении работ в целом, отчёты и материалы, являющиеся объектом государственной экспертизы запасов полезных ископаемых), **первичную информацию, данные изученности и паспорта месторождений и проявлений** полезных ископаемых (далее – Комплект) необходимо* осуществлять в следующем порядке:

- **1 ЭТАП.** Представление **ЭЛЕКТРОННОЙ версии** Комплекта через ФГИС «ЕФГИ». Единая проверка проводится одновременно как ФГБУ «Росгеолфонд», так и соответствующим ТФГИ (в случае, если предусмотрено представление в ТФГИ)
- **2 ЭТАП.** Представление **БУМАЖНОЙ версии** Комплекта - **только после принятия электронной версии** в ФГИС «ЕФГИ». Представляется бумажная версия как **в ФГБУ «Росгеолфонд»**, так и **в ТФГИ** (в случае, если предусмотрено представление в ТФГИ).

Смотреть видеоинструкцию по загрузке комплектов геологической информации о недрах посредством ФГИС «ЕФГИ» **(данные, заполняемые в видеоинструкции при загрузке комплекта, не являются реальным примером заполнения данных)**

ВНИМАНИЕ!!!

НЕ ДОПУСКАЕТСЯ дублирование Комплектов, т.е. представление одного и того же Комплекта в бумажном виде с электронной версией на обособленном машинном носителе (т.е. в порядке, действовавшем до 1 сентября 2023 г.) и через ФГИС «ЕФГИ».

*Для принятия на проверку Комплектов, которые будут представлены **С 1 сентября 2023 г.** в **бумажном виде с электронной версией** на обособленном машинном носителе, т.е. **БЕЗ** использования **ФГИС «ЕФГИ»**:

- в ФГБУ «Росгеолфонд» - **НЕОБХОДИМО** наличие копии сопроводительного письма в бумажном виде, подтверждающего ПРЕДСТАВЛЕНИЕ данного Комплекта в ТФГИ **ДО** 1 сентября 2023 г.;
- В ТФГИ - **НЕОБХОДИМО** наличие копии сопроводительного письма в бумажном виде, подтверждающего ПРЕДСТАВЛЕНИЕ данного Комплекта в ФГБУ «Росгеолфонд» **ДО** 1 сентября 2023 г.

В случае **отсутствия копии сопроводительного письма с пометкой соответствующего фонда о представлении**, Комплекты будут **возвращены обратно** недропользователю (обратная пересылка документов происходит за счёт недропользователя).

В случае нарушения требований Комплекты будут **АННУЛИРОВАНЫ**.

☐ **Я соглашаюсь с условиями представления комплектов геологической информации о недрах через ФГИС «ЕФГИ»**

+

© 2025 – ФГБУ «Росгеолфонд»

ЗАГРУЗКА ЭЛЕКТРОННОЙ ВЕРСИИ КОМПЛЕКТА В ФГИС «ЕФГИ»

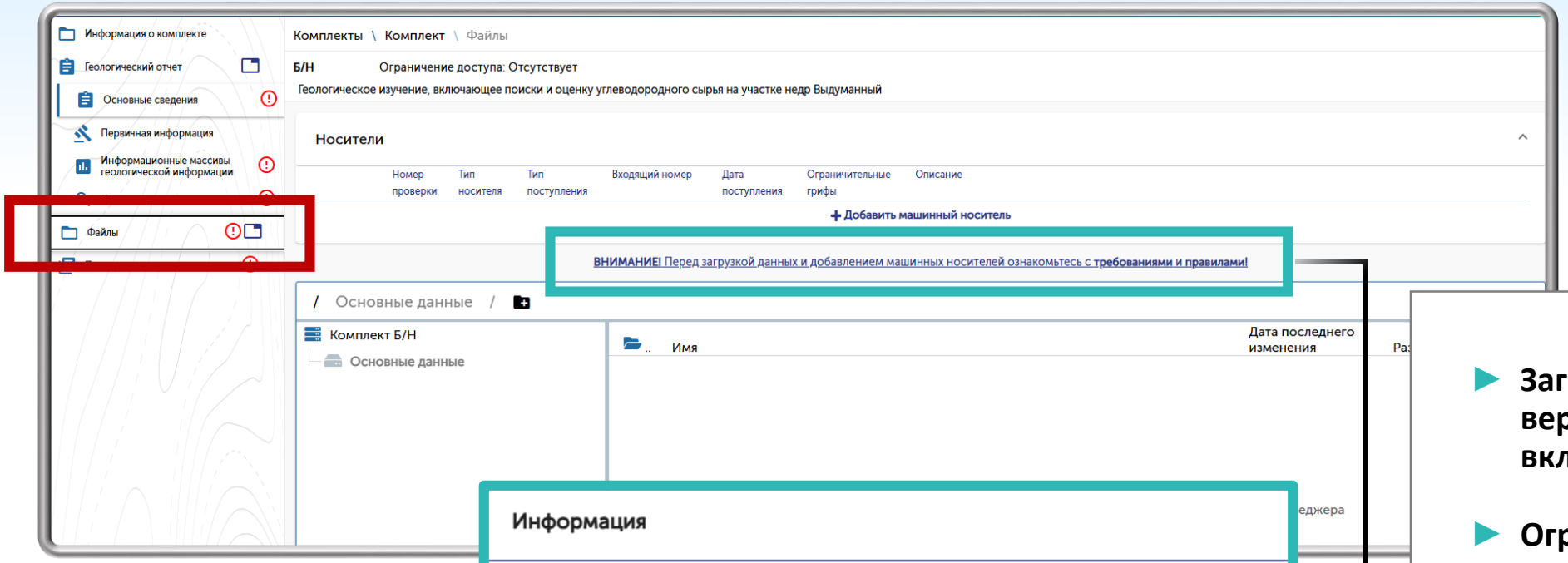

Информация

- **Общие требования**
  1. Не допускается включать весь комплект файлов в архив (например ".zip", ".rar"), а также не рекомендуется архивировать отдельные его части.
  2. Не допускается загружать дублирующие друг друга файлы в разных форматах, если такое дублирование не предусмотрено в проектной документации на проведение работ.
- **Основные данные**
  1. Для представления комплекта геологической информации о недрах необходимо **загрузить файлы** в папку «Основные данные» (ограничения на объём загружаемой информации отсутствуют).
  2. В «Основные данные» должен быть **обязательно** загружен отчёт.
  3. Информацию, загруженную в «Основные данные», записывать на машинные носители **не нужно**.
  4. Ведомости МНЗ, материалы изученности (учётные карточки изученности, выкопировки к ним и списки координат изученной площади), пояснительные записки (к первичной и интерпретированной геологической информации) загружать в «Основные данные» и на машинные носители, при представлении через ФГИС «ЕФГИ», **не требуется**.

- **Загрузка электронной версии Комплекта во вкладке «Файлы»**
- **Ограничения по объёмам загрузки отсутствуют**
- **Большие объёмы информации можно направить на МН, загрузив их структуру**

ВВОД МЕТАДАННЫХ КОМПЛЕКТА В ФГИС «ЕФГИ»

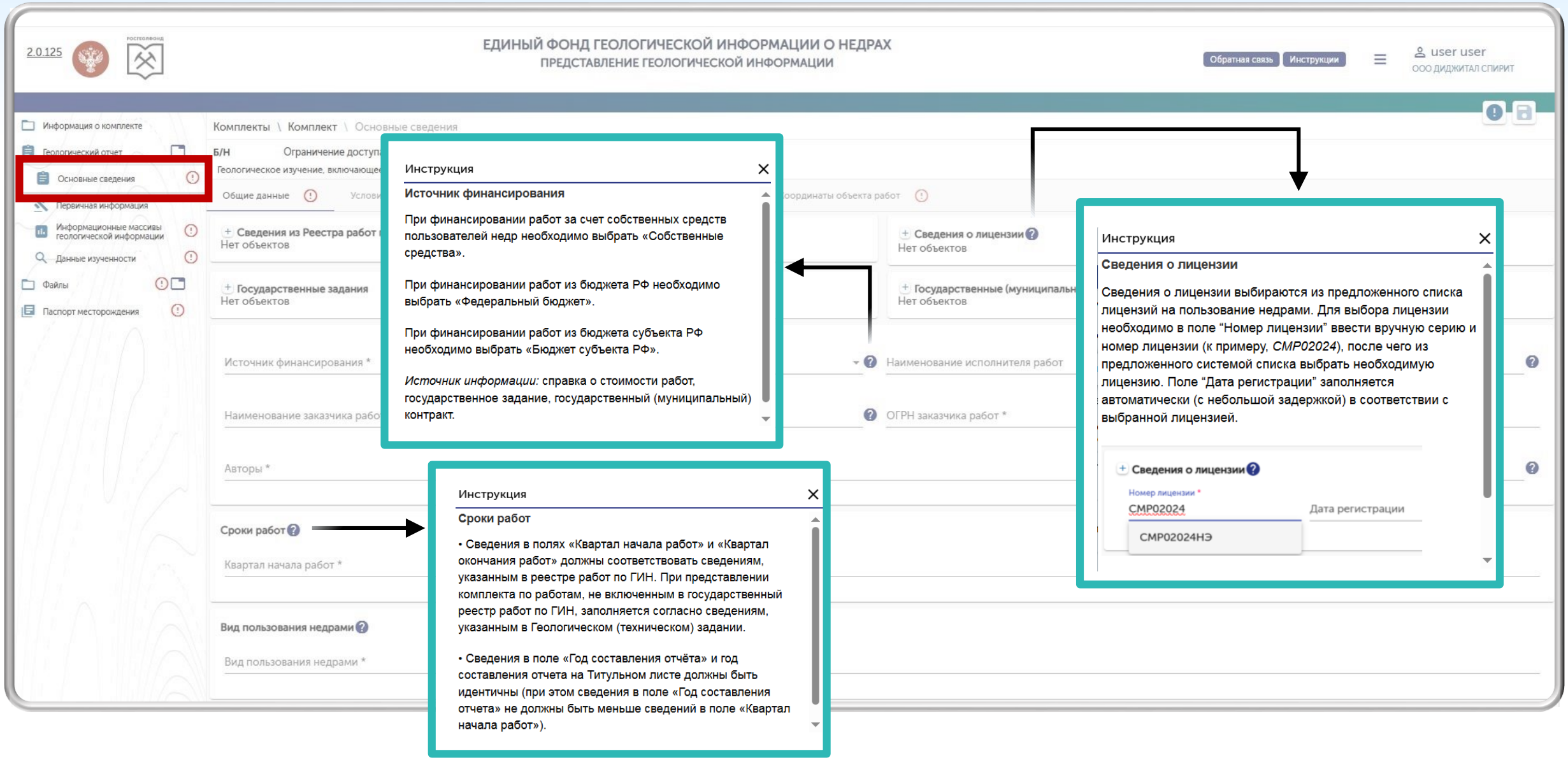

ВВОД МЕТАДАННЫХ КОМПЛЕКТА В ФГИС «ЕФГИ»

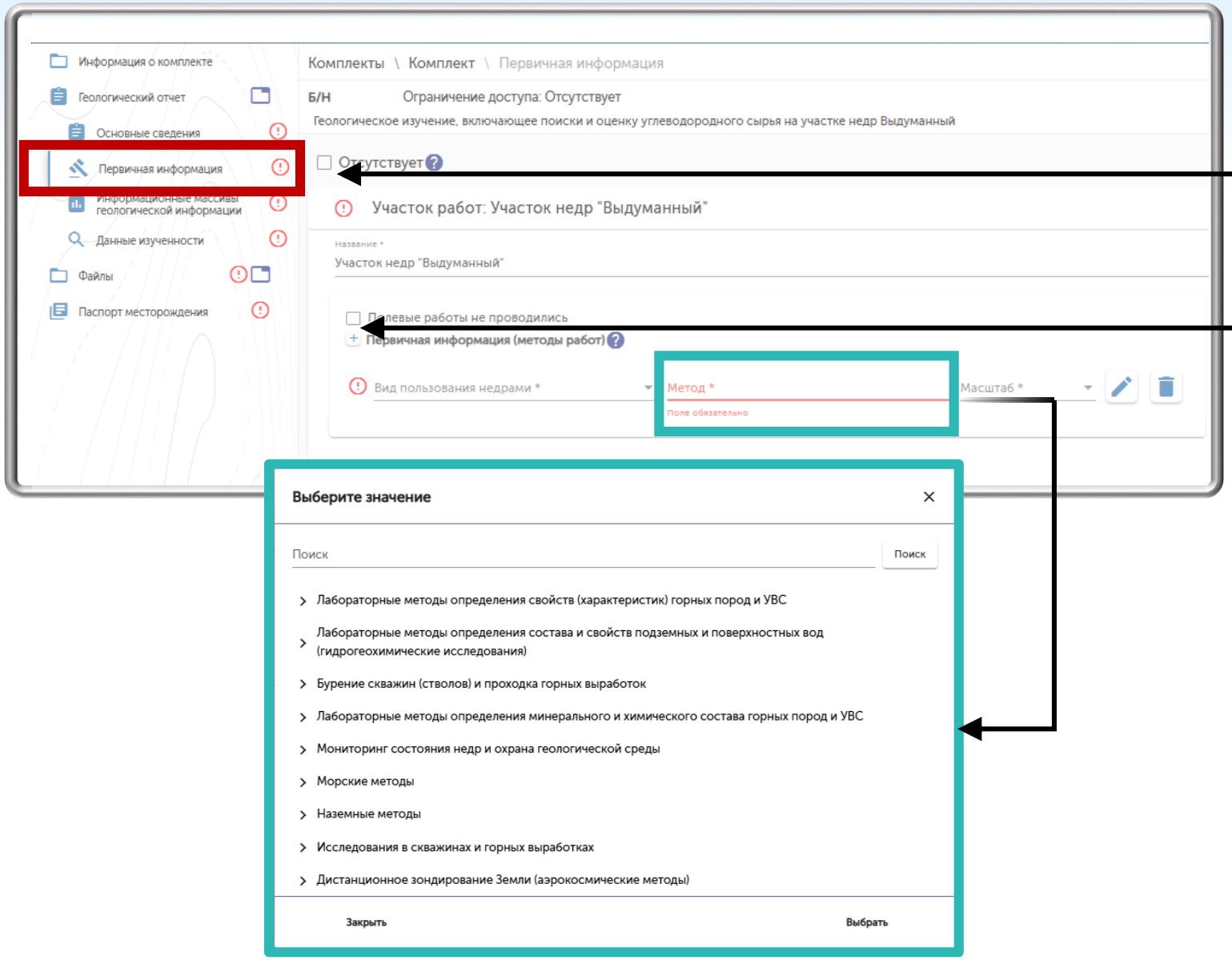

При представлении комплекта по работам, предусматривающим получение первичной геологической информации о недрах:

- Данный раздел заполняется сведениями **о фактически выполненных** методах / модификациях работ

При представлении комплекта по работам, не предусматривающим получение первичной геологической информации о недрах:

- необходимо установить галочку **«Отсутствует»**

Если указано несколько Участков, а полевые работы проводились не по всем Участкам:

- в Участках, по которым полевые работы не проводились, необходимо установить галочку в поле **«Полевые работы не проводились»**

ВВОД МЕТАДАННЫХ КОМПЛЕКТА В ФГИС «ЕФГИ»

НОВОЕ

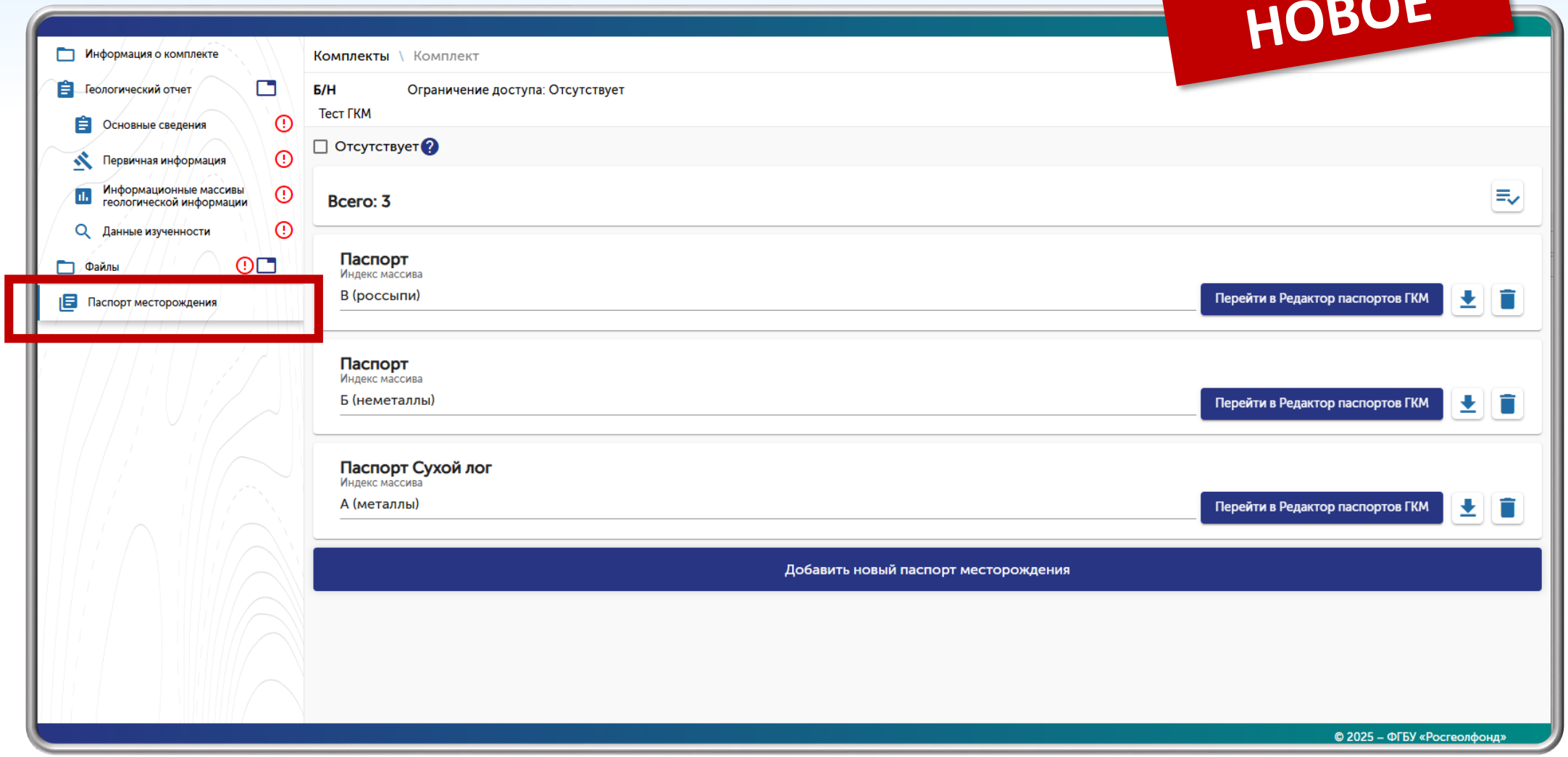

ФГИС «ЕФГИ». Редактор паспортов dpe.efgi.ru

РОСНЕДРА РОСГЕОЛФОНД

А
Массив

Татарское, Первая рудная зона

№ РГФ: А-2666 № ТФГИ: А-144 Тип: Паспорт ГКМ Год сост.: 1995

0 - Перенесено из ИС «Недра»

Красноярский филиал ФБУ "ТФГИ по СФО"

действующий

Верификация: РГФ ☐ ТФГИ ☒

Все поля | Поиск

Т.-05
06-12Т
13-18Т
19Т-25Т
26-30
30Т-33
34Т-39Т
40-43
44-48
49-51
51Т-54Т
55-57Т

Титульный лист

Год актуализации	Номер ТФГИ	Номер РГФ	Номер комплекта в ЕФГИ	Гриф	Категория участка недр	Реестровый номер
2011	А-144	А-2666				57074747

Основные полезные ископаемые

ниобий

Степень промышленного освоения

разработка

Составил (ФИО)	Составил (должность)	Составил (Дата)
Малышев А.А.	геолог	16.01.1995
Проверил (ФИО)	**Проверил (должность)**	**Проверил (Дата)**
Лисин В.А.	начальник геологического отдела	20.01.1995
Утвердил (ФИО)	**Утвердил (должность)**	**Утвердил (Дата)**
Бублай Б.В.	начальник экспедиции	25.01.1995

Организация - составитель

Восточная партия, Ангарская ГРЭ, ГГП "Красноярскгеология"

Принял ТФГИ (ФИО)	Принял ТФГИ (должность)	Принял ТФГИ (Дата)
Преображенский И.М.	ведущий геолог	27.02.1995
Принял РГФ (ФИО)	**Принял РГФ (должность)**	**Принял РГФ (Дата)**
Кириченко	геолог 2 категории	20.11.1995

001. Служебные данные

ОТПРАВКА ЭЛЕКТРОННОЙ ВЕРСИИ КОМПЛЕКТА НА ПРОВЕРКУ В ФГИС «ЕФГИ»

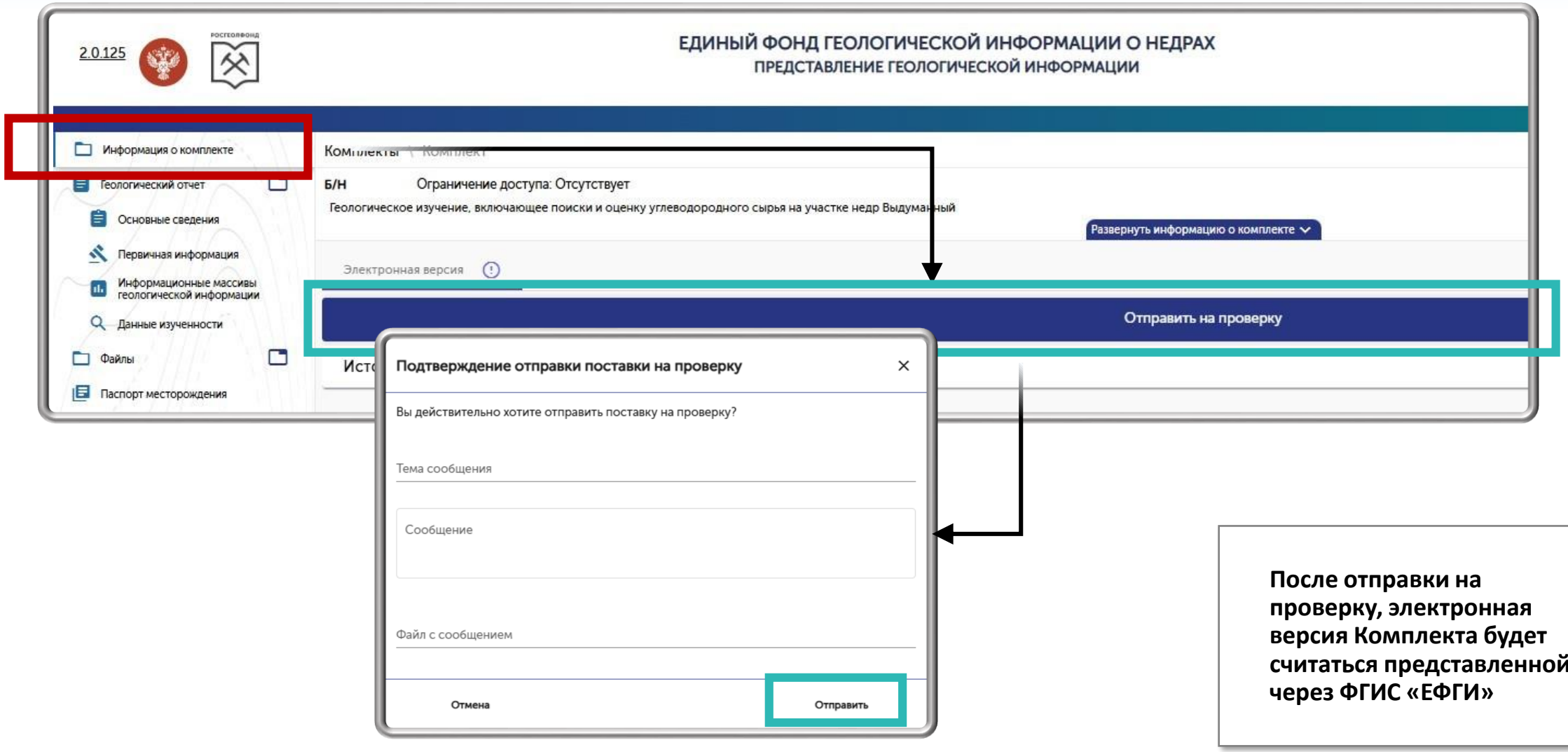

После отправки на проверку, электронная версия Комплекта будет считаться представленной через ФГИС «ЕФГИ»

ПРОЦЕСС ПРЕДСТАВЛЕНИЯ ГЕОЛОГИЧЕСКОЙ ИНФОРМАЦИИ В ФГИС «ЕФГИ»

РОСГЕОЛФОНД

ПОСТАВЩИК ГЕОЛОГИЧЕСКОЙ ИНФОРМАЦИИ

ЕДИНЫЙ ФОНД ГЕОЛОГИЧЕСКОЙ ИНФОРМАЦИИ О НЕДРАХ

ПРОСМОТР СТАТУСОВ ИЛИ РЕЗУЛЬТАТОВ ПРОВЕРКИ ПРЕДСТАВЛЕННЫХ КОМПЛЕКТОВ ФГИС «ЕФГИ»

- **Этапы и статусы проверки Комплекта недропользователь может наблюдать в ФГИС «ЕФГИ»**
- **Результат и замечания по каждой проверке недропользователь может наблюдать внутри Комплекта в ФГИС «ЕФГИ»**

Подающий	Этап	Статус
	Проверка бумажной вер	
ОБЩЕСТВО С ОГРАНИЧЕННОЙ ОТВЕТСТВЕННОСТЬЮ "РН-УВАТНЕФТЕГАЗ"	Проверка бумажной версии	• Бумажная версия (Оренбургский филиал ФБУ "ТФГИ • Электронная версия (ФГБУ «Росгеолфонд») - Принято • Бумажная версия (ФГБУ «Росгеолфонд») - На проверке • Бумажная версия (Тюменский филиал ФБУ "ТФГИ по УрФО") - Принято

Электронная версия | Бумажная версия (ФГБУ «Росгеолфонд») | Бумажная версия (Башкортостанский филиал ФБУ "ТФГИ по ПФО")

Проверка 1163/3	Отправлен: 23.08.2023	Поступил: 23.08.2023	Отправлено уведомление: 28.08.2023	Завершена Принято
Проверка 1163/2	Отправлен: 10.07.2023	Поступил: 10.07.2023	Отправлено уведомление: 15.08.2023	Завершена Отказ
Проверка 1163/1	Отправлен: 03.07.2023	Поступил: 03.07.2023	Отправлено уведомление: 07.07.2023	Завершена Отказ

Справка о поступлении в ФГИС «ЕФГИ» геологической информации о недрах

История обработки комплекта

ОШИБКИ ПРИ ПРЕДСТАВЛЕНИИ КОМПЛЕКТОВ В ФГИС «ЕФГИ»

- **Представление комплектов, которые ранее были сданы в федеральный фонд геологической информации или территориальные фонды геологической информации**

- **Некорректная загрузка материалов в разделе «Файлы» (дублирование файлов отчета в разных форматах *.docx и *.pdf, включение всех файлов комплекта в архив *.zip или *.rar, а также представление отдельных частей комплекта в архиве, представление ведомостей МНЗ, учетных карточек изученности, пояснительных записок к первичной геологической информации, файлов Паспорта месторождения в комплектах, по которым представление Паспорта осуществляется через Редактор паспортов)**

- **Неполноценное представление структурных частей отчета (частичное отсутствие структурных элементов отчета (рисунки, таблицы, графические или текстовые приложения))**

- **Неполноценное представление первичной или интерпретированной геологической информации**

- **Некорректное или неполноценное заполнение метаданных комплекта**

ПРЕДОСТАВЛЕНИЕ В ПОЛЬЗОВАНИЕ ГЕОЛОГИЧЕСКОЙ ИНФОРМАЦИИ»

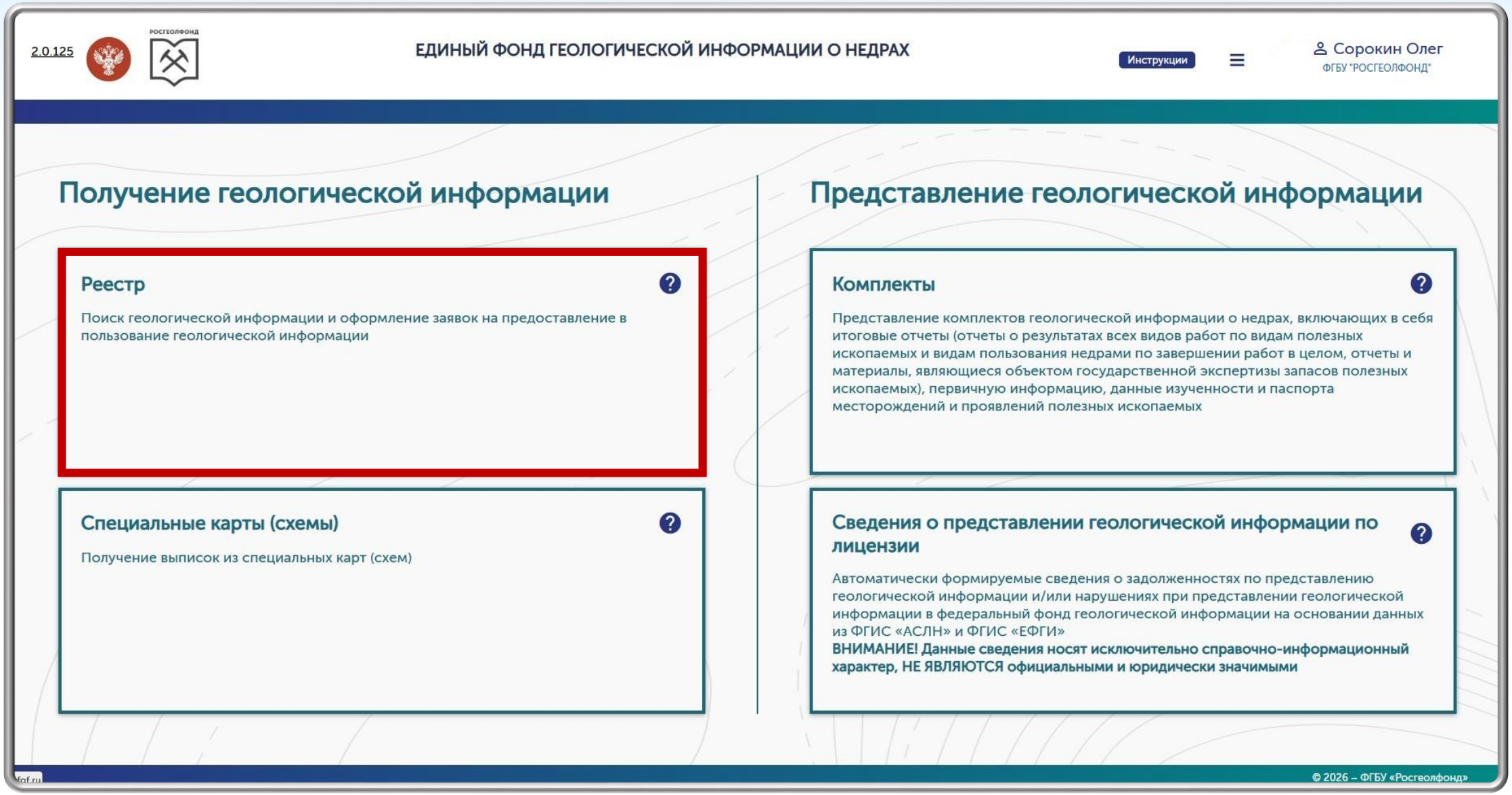

ПОЛУЧЕНИЕ ГЕОЛОГИЧЕСКОЙ ИНФОРМАЦИИ С ПОМОЩЬЮ РЕЕСТРА ФГИС «ЕФГИ»

Обязательная авторизация в системе ЕСИА

efgi.ru

Сайт ФГИС «ЕФГИ»

Поиск по карте и по выбранным атрибутам

Заявка на получение геологической информации

Геологическая информация в виде электронного документа

Получение информации в читальном зале геологического фонда (только при отсутствии электронного документа)

РЕЕСТР ПЕРВИЧНОЙ И ИНТЕРПРЕТИРОВАННОЙ ИНФОРМАЦИИ В ФГИС «ЕФГИ»

РОСГЕОЛФОНД

2.0.120

РОСГЕОЛФОНД

ЕДИНЫЙ ФОНД ГЕОЛОГИЧЕСКОЙ ИНФОРМАЦИИ О НЕДРАХ

РЕЕСТР ПЕРВИЧНОЙ И ИНТЕРПРЕТИРОВАННОЙ ИНФОРМАЦИИ

Обратная связь | Инструкции

Захаркин Иван
ФГБУ "РОСГЕОЛФОНД"

Поиск

Общие

Доступность документов | Место хранения | ☐ ФГБУ "Росгеолфонд"

Вид объекта учета | Участок недр

Каталог | Правообладатель

Инвентарный номер объекта учёта в каталоге | Государственный регистрационный номер

Номер лицензии | Тип геологической информации

Сведения о правообладателе | Название объекта учёта

Реестровый номер | Номенклатурная привязка

Привязка к административно-территориальному делению | Дата представления в фонды

Местоположение | Сведения об ограничении доступа

Отчёт

Протокол

Карта

Настройки

Местоположение	Вид носителя	Привязка к административно-территориальному ...	Название каталога	Дата представления геологической информации о недрах в ...	Сведения об ограничении доступа
				дд.мм.гггг	
			Паспорта ГКМ из Редактора паспортов	25.09.2025	Отсутствует
Роговицкое, Ленинградская область		Ленинградская область	Данные ФГБУ "Росгеолфонд" (Отчеты, Протоколы, Изданные карты)	05.08.1994	Отсутствует
руч. Кулибина, Хабаровский край		Хабаровский край	Данные ФГБУ "Росгеолфонд" (Отчеты, Протоколы, Изданные карты)	23.08.2004	Отсутствует
Ведугинское, Красноярский край		Красноярский край	Данные ФГБУ "Росгеолфонд" (Отчеты, Протоколы, Изданные карты)	31.01.2002	Отсутствует
Давыдовское, Хабаровский край; Дульдинское, Хабаровский край		Хабаровский край	Данные ФГБУ "Росгеолфонд" (Отчеты, Протоколы, Изданные карты)	09.01.2004	Отсутствует
Давыдовское, Хабаровский край; Дульдинское, Хабаровский край		Хабаровский край	Данные ФГБУ "Росгеолфонд" (Отчеты, Протоколы, Изданные карты)	09.01.2004	Отсутствует
Красносельское, Хабаровский край		Хабаровский край	Данные ФГБУ "Росгеолфонд" (Отчеты, Протоколы, Изданные карты)	14.09.2004	Отсутствует
Томская область		Томская область	Данные ФГБУ "Росгеолфонд" (Отчеты, Протоколы, Изданные карты)	29.11.1993	Отсутствует

© 2025 – ФГБУ «Росгеолфонд»

РЕЕСТР ПЕРВИЧНОЙ И ИНТЕРПРЕТИРОВАННОЙ ИНФОРМАЦИИ В ФГИС «ЕФГИ»

РОСГЕОЛФОНД

Геологическая информация

- **ограничена в доступе**

Геологическая информация

- **не ограничена в доступе,**
- **имеет электронный вид,**
- **ЗАГРУЖЕНА в ЕФГИ**

Геологическая информация

- **не ограничена в доступе,**
- **не имеет электронного вида или электронный вид НЕ ЗАГРУЖЕН в ЕФГИ**

заявка
в Роснедра или его территориальный орган

заявка
через ЕФГИ

ПОЛУЧЕНИЕ ГЕОЛОГИЧЕСКОЙ ИНФОРМАЦИИ С ПОМОЩЬЮ РЕЕСТРА ФГИС «ЕФГИ»

Запрашиваемые объекты

ФГИС "ЕФГИ" | Северо-Кавказский филиал ФБУ "ТФГИ по ЮФО" | Рязанский филиал ФБУ "ТФГИ по ЦФО" | ФГБУ "Росгеолфонд" | Калмыцкий филиал ФБУ "ТФГИ по ЮФО"

Реестровый номер	Инвентарный номер документа в исходном каталоге	Место хранения	Вид объекта учета	Название объекта учета	Местоположение	Правообладатель
14613685	525	ФГБУ "Росгеолфонд"	Буровая скважина на воду	Скважина №: 525, 2017, 40 км к В от северная часть п.В.Баскунчак на территории водозабора "Старый куст",...	40 км к В от северная часть п.В.Баскунчак на территории водозабора "Старый куст", морская аккумулятивная...	
56379329		ФГБУ "Росгеолфонд"	Геологический отчет	Геологическая подготовка материалов с целью выполнения обязательств перед Международным...		Российская Федерация

Предупреждение

Вы выбрали объекты учета с разными способами предоставления информации или местами хранения

По вашему набору объектов учета будет сформировано 5 заявок - отдельно для каждого способа предоставления информации или места хранения.

Назад | Продолжить

СВЕДЕНИЯ О ПРЕДСТАВЛЕНИИ ГЕОЛОГИЧЕСКОЙ ИНФОРМАЦИИ ПО ЛИЦЕНЗИИ

РОСГЕОЛФОНД

2.0.125

РОСГЕОЛФОНД

ЕДИНЫЙ ФОНД ГЕОЛОГИЧЕСКОЙ ИНФОРМАЦИИ О НЕДРАХ

Инструкции

Сорокин Олег
ФГБУ "РОСГЕОЛФОНД"

Получение геологической информации

Реестр

Поиск геологической информации и оформление заявок на предоставление в пользование геологической информации

Специальные карты (схемы)

Получение выписок из специальных карт (схем)

Представление геологической информации

Комплекты

Представление комплектов геологической информации о недрах, включающих в себя итоговые отчеты (отчеты о результатах всех видов работ по видам полезных ископаемых и видам пользования недрами по завершении работ в целом, отчеты и материалы, являющиеся объектом государственной экспертизы запасов полезных ископаемых), первичную информацию, данные изученности и паспорта месторождений и проявлений полезных ископаемых

Сведения о представлении геологической информации по лицензии

Автоматически формируемые сведения о задолженностях по представлению геологической информации и/или нарушениях при представлении геологической информации в федеральный фонд геологической информации на основании данных из ФГИС «АСЛН» и ФГИС «ЕФГИ»

ВНИМАНИЕ! Данные сведения носят исключительно справочно-информационный характер, НЕ ЯВЛЯЮТСЯ официальными и юридически значимыми

© 2026 – ФГБУ «Росгеолфонд»

СВЕДЕНИЯ О ПРЕДСТАВЛЕНИИ ГЕОЛОГИЧЕСКОЙ ИНФОРМАЦИИ ПО ЛИЦЕНЗИИ

РОСГЕОЛФОНД

Данный функционал доступен только для пользователей, авторизованных во ФГИС «ЕФГИ» с помощью ЕСИА от имени сотрудника организации, при этом в настройках организации в ЕСИА в разделе «Группы доступа» у сотрудника должна быть назначена хотя бы одна из следующих ролей системы ТПГУ Роснедр:

- **Доступ к лицензионной информации (ПВ)** – обеспечивает доступ к лицензиям на подземные воды
- **Доступ к лицензионной информации (ТПИ)** – обеспечивает доступ к лицензиям на твердые полезные ископаемые
- **Доступ к лицензионной информации (УВС)** – обеспечивает доступ к лицензиям на углеводородное сырьё
- **Доступ к лицензионной информации (прочие)** – обеспечивает доступ к прочим лицензиям

СВЕДЕНИЯ О ПРЕДСТАВЛЕНИИ ГЕОЛОГИЧЕСКОЙ ИНФОРМАЦИИ ПО ЛИЦЕНЗИИ

Выбор лицензии:

- **Пользователь может выбирать только ту лицензию, которая ему принадлежит и найдена в АСЛН**

Условия предоставления информации по лицензии

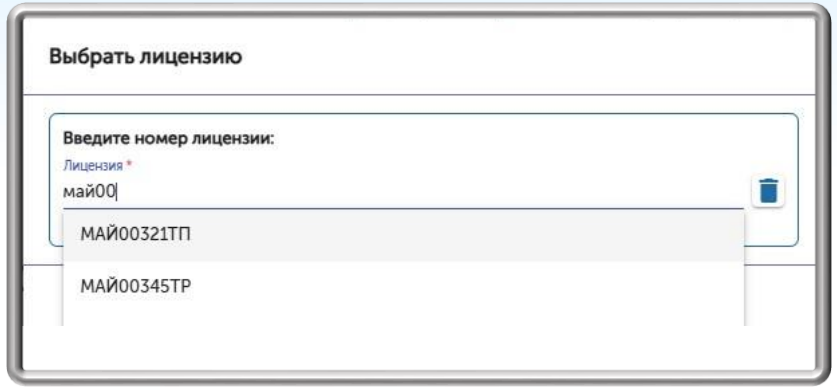

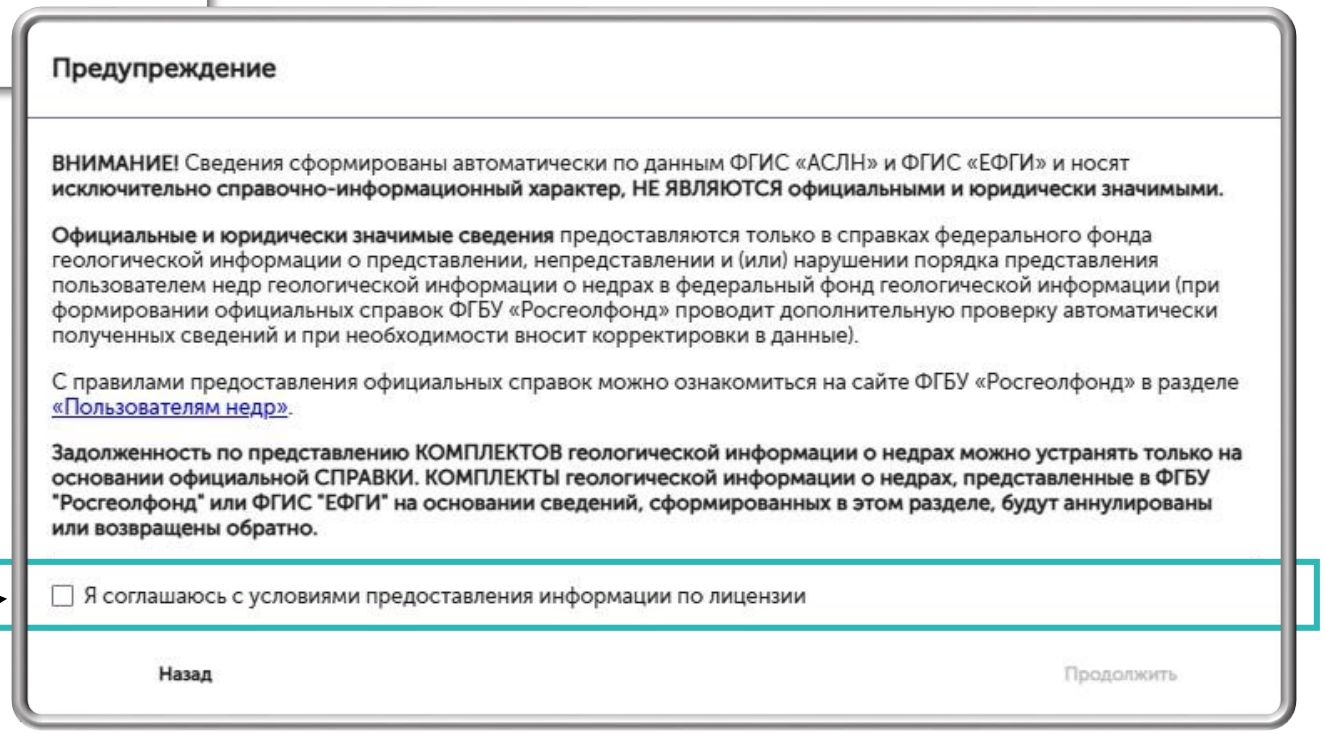

СВЕДЕНИЯ О ПРЕДСТАВЛЕНИИ ГЕОЛОГИЧЕСКОЙ ИНФОРМАЦИИ ПО ЛИЦЕНЗИИ

РОСГЕОЛФОНД

- **В сведениях о представлении геологической информации по лицензии отображаются только строки с задолженностями по выбранной лицензии**
- **Если строки пустые, это означает, что задолженности не выявлены по выбранной лицензии**

СПРАВОЧНО-ИНФОРМАЦИОННЫЕ сведения о представлении геологической информации в федеральный фонд геологической информации - НЕ ЯВЛЯЮТСЯ официальными и юридически значимыми

По состоянию на 11.03.2026

Лицензия	Дата регистрации	Участок недр	Владелец лицензии	Статус лицензии	Предшествующие лицензии
МАЙ00352ТР	08.05.2008	Участок Новосвободненский	ОБЩЕСТВО С ОГРАНИЧЕННОЙ ОТВЕТСТВЕННОСТЬЮ "АБАДЗЕШ"	Аннулирована	

1. Представление комплектов геологической информации о недрах

№	Элемент справки	Лицензия	ГИН	Срок представления	Наименование комплекта	Дата представления	Сведения о принятии	Номер комплекта	Номер отчета	Сведения о представлении
1	☑	МАЙ00352ТР (08.05.2008)	79-10-18	2 кв. 2015	Геологическое изучение, разведка и добыча лечебных глин на Новосвободненском участке.	Не представлен				Не представлен

2. Представление ежегодных информационных отчетов о проведенных работах по геологическому изучению недр

№	Элеме... справки	Лицензия	Отчетный период	Срок представления	Дата представления	Сведения о представлении

3. Представление ежегодных отчетов о результатах мониторинга

№	Элеме... справки	Лицензия	Отчетный период	Срок представления	Дата представления	Сведения о представлении

4. Представление государственной и геологической отчетности

ИНСТРУМЕНТЫ ПОМОЩИ В ФГИС «ЕФГИ»

- **Руководство пользователя**

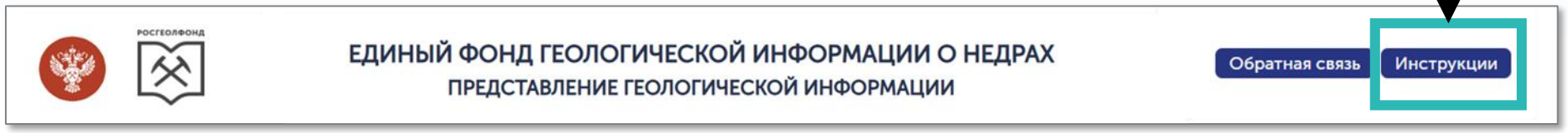

- **Подсказки при заполнении комплекта и работе в ЕФГИ**

- **Видео инструкции по заполнению комплекта** https://rutube.ru/plst/316267/

- **Видео инструкции по работе в Редакторе паспортов** https://rutube.ru/video/763dfab82a89d3e122a531e6e534f082/?playlist=316267

ПОДДЕРЖКА ЕДИНОГО ФОНДА ГЕОЛОГИЧЕСКОЙ ИНФОРМАЦИИ (ЕФГИ)

РОСГЕОЛФОНД

По техническим вопросам работы в ФГИС «ЕФГИ»

efgi@rfgf.ru

По вопросам работы в РЕЕСТРЕ в ФГИС «ЕФГИ»

reestr@rfgf.ru

По вопросам проверки геологической информации в ФГИС «ЕФГИ»

proverka@rfgf.ru

По вопросам работы в Редакторе паспортов

gkm@rfgf.ru

РОСГЕОЛФОНД

СПАСИБО ЗА ВНИМАНИЕ!